

416

MODULARIO
F. 119 - rend. 487



MINISTERO DELLE FINANZE
DIPARTIMENTO DEL TERRITORIO

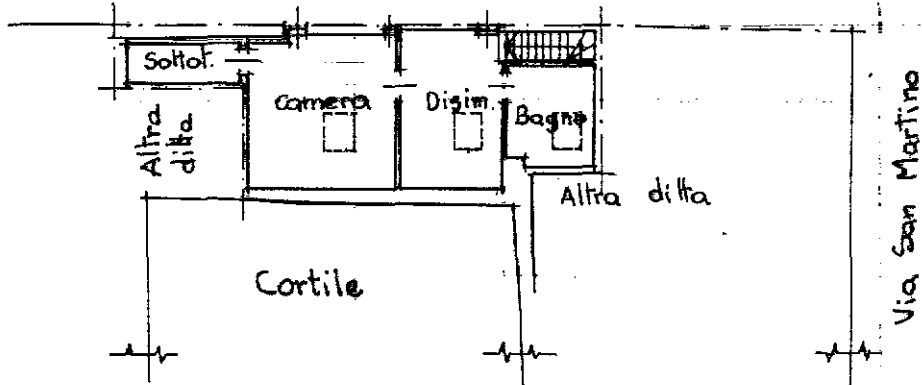
CATASTO EDILIZIO URBANO (RDL 13-4-1939, n. 652)

MOD. BN (CEU)

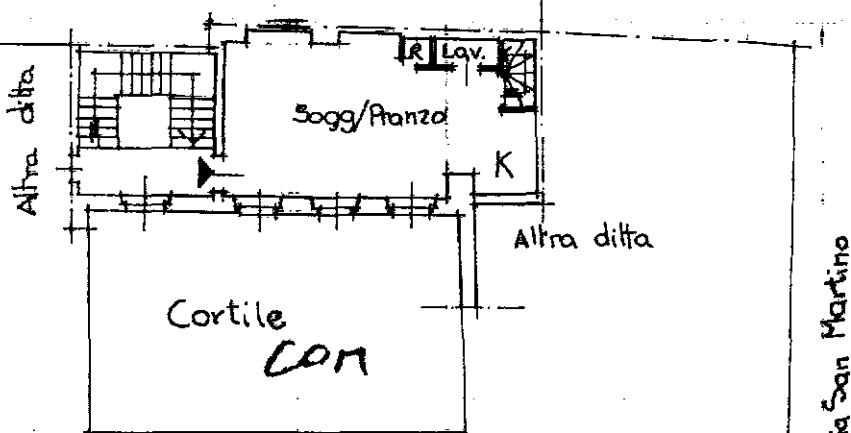
LIRE
500

Planimetria di u.i.u. in Comune di **MONCALIERI** via **San Martino** civ. **4**

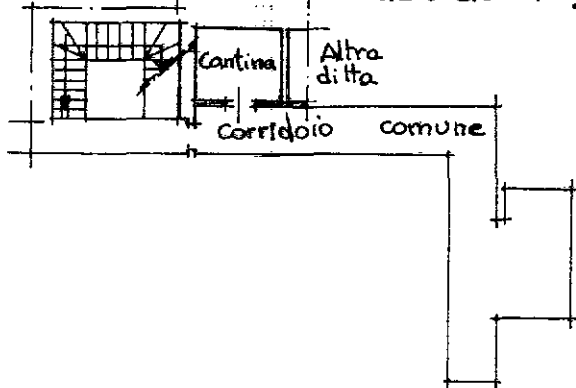
PIANO SOTTOTETTO H media = 2.15 m **2.15**




PIANO SECONDO H = 2.70 m **2.70**



PIANO INTERRATO H = 2.35 m **2.35**



ORIENTAMENTO



SCALA DI 1:200

Catasto ed. ed. Edilizia - Situazione al 16/11/2015 - Comune di MONCALIERI (F335) - < Foglio: 26 - Particella: 268 - Subalterno: 18 >
CATA SAN MARTINO n. 4 piano: S1-2-3;

Dichiarazione di N.C.
Ultima planimetria

Compilata dal **dott. agr. FRANCHI DINO**
(Titolo, cognome e nome)

RISERVATO ALL'UFFICIO

Data presentazione: 19/01/1996 - Data: 16/11/2015 - n. T196370 - Richiedente: BRDFRZ85P29G674T
Totale schede: 1 - Formato di acquisizione: A4(210x297) - Formato stampa richiesto: A4(210x297)
della provincia di **TORINO**

502481000191

n. **102** sub. **18**

data Firma **[Signature]**

